PRÉFET
DE LA RÉGION
NORMANDIE
Liberté
Égalité
Fraternité

Profondeur de la nappe phréatique en période de très hautes eaux
Fermanville (code INSEE : 50178) - Carte 1/2

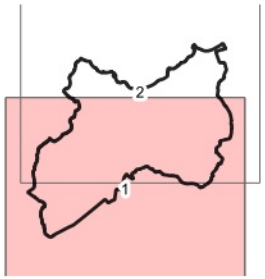

Territoire hors commune de référence

Débordement de nappe observé

Zones humides

Zones humides remblayées

Profondeur de la nappe phréatique en période de très hautes eaux

- moins de 0.1 m
- de 0.1 à 0.5 m
- de 0.5 à 1 m
- de 1 à 2.5 m

0 250 500 m

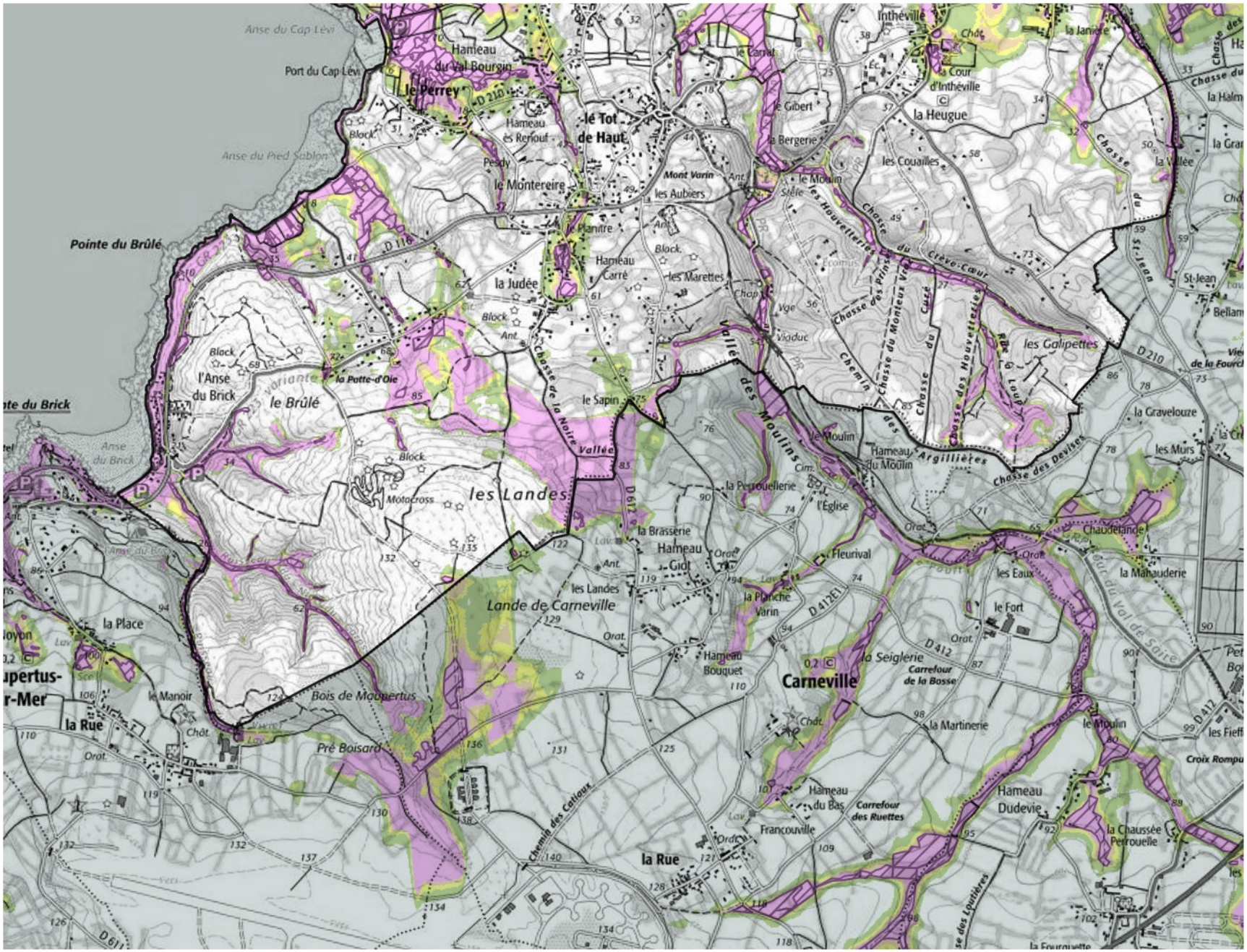

Sources :
- IGN - Scan25
- IGN - AdminExpress
- DREAL Normandie

Production :
DREAL Normandie
le 12/09/2024

PRÉFET
DE LA RÉGION
NORMANDIE
Liberté
Égalité
Fraternité

Profondeur de la nappe phréatique en période de très hautes eaux
Fermanville (code INSEE : 50178) - Carte 2/2

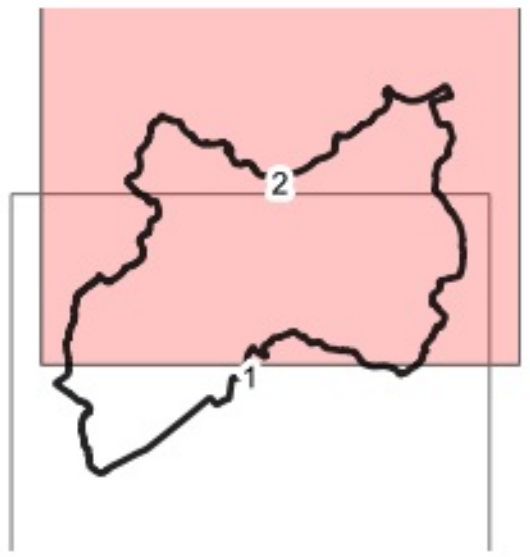

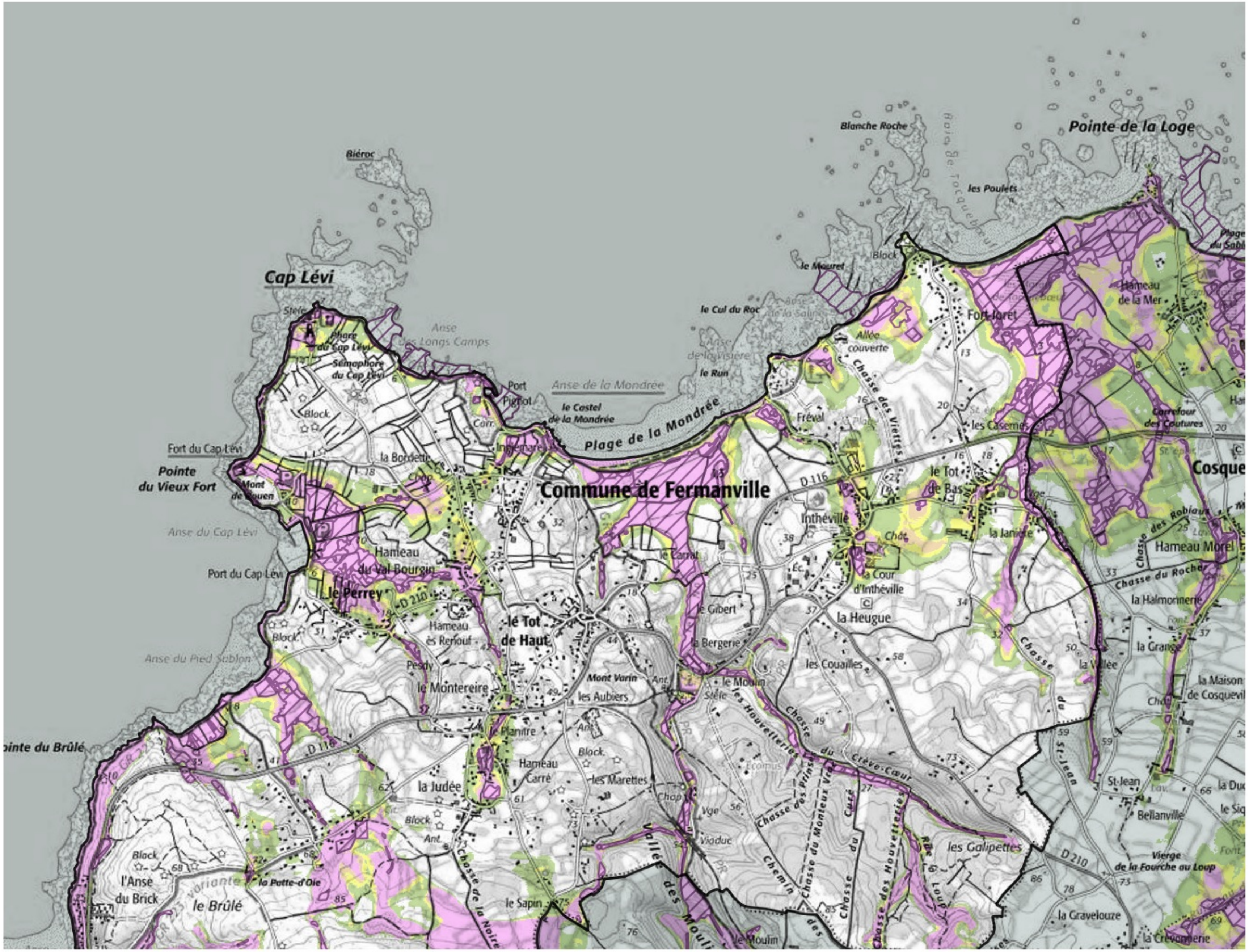

Territoire hors commune de référence

Débordement de nappe observé

Zones humides

Zones humides remblayées

Profondeur de la nappe phréatique en période de très hautes eaux

- moins de 0.1 m
- de 0.1 à 0.5 m
- de 0.5 à 1 m
- de 1 à 2.5 m

0 250 500 m

Sources :
- IGN - Scan25
- IGN - AdminExpress
- DREAL Normandie

Production :
DREAL Normandie
le 12/09/2024