PRÉFET
DE LA RÉGION
NORMANDIE
Liberté
Égalité
Fraternité

Inventaire régional des Zones Humides (ZH) et des Milieux Prédisposés à la Présence de Zones Humides (MPPZH)
La Lande-de-Goult (61216) - carte n° 1/2

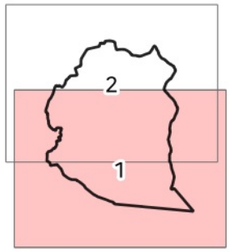

Zones humides

- Inventaire terrain ou réglementaire
- Autres (Photo-interprétation, non défini)
- Zones humides dégradées
- Milieux fortement prédisposés à la présence de zones humides
- Milieux faiblement prédisposés à la présence de zones humides
- Mares, étangs, lacs
- Cours d'eau
- Limite communale

Cette carte représente une mise à jour sur cette commune. Elle ne doit pas être utilisée pour les communes voisines.

Il est fortement conseillé de se reporter à la notice avant l'interprétation de cette page

0 250 500 m

Sources :
- IGN - Plan v2
- IGN - AdminExpress
- IGN - BD Topo
- DREAL Normandie

Production :
DREAL Normandie
le 24/07/2024

PRÉFET
DE LA RÉGION
NORMANDIE
Liberté
Égalité
Fraternité

Inventaire régional des Zones Humides (ZH) et des Milieux Prédisposés à la Présence de Zones Humides (MPPZH)
La Lande-de-Goult (61216) - carte n° 2/2

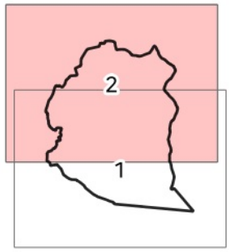

Zones humides

- Inventaire terrain ou réglementaire
- Autres (Photo-interprétation, non défini)
- Zones humides dégradées
- Milieux fortement prédisposés à la présence de zones humides
- Milieux faiblement prédisposés à la présence de zones humides
- Mares, étangs, lacs
- Cours d'eau
- Limite communale

Cette carte représente une mise à jour sur cette commune. Elle ne doit pas être utilisée pour les communes voisines.

Il est fortement conseillé de se reporter à la notice avant l'interprétation de cette page

0 250 500 m

Sources :
- IGN - Plan v2
- IGN - AdminExpress
- IGN - BD Topo
- DREAL Normandie
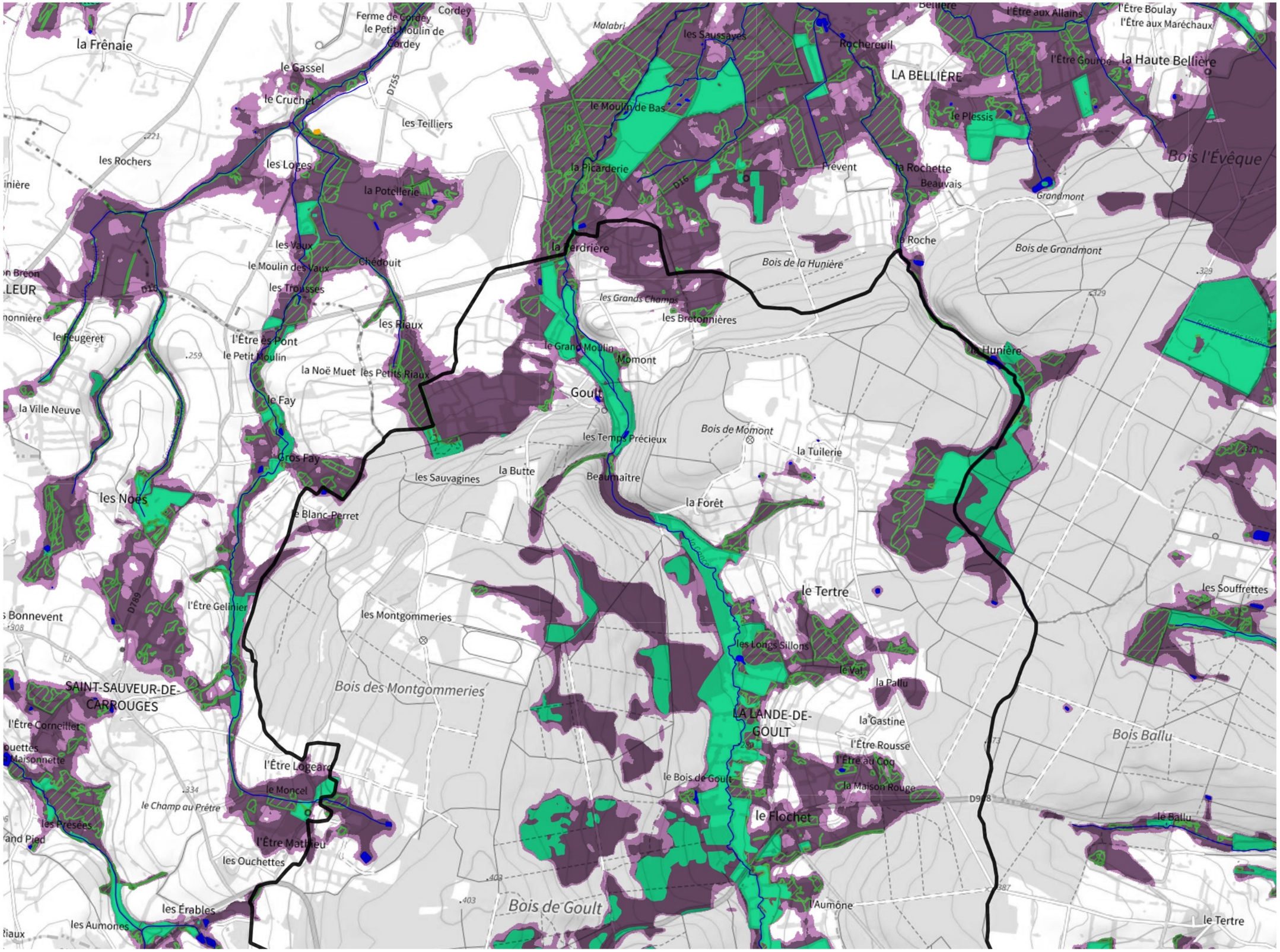
Production :
DREAL Normandie
le 24/07/2024