

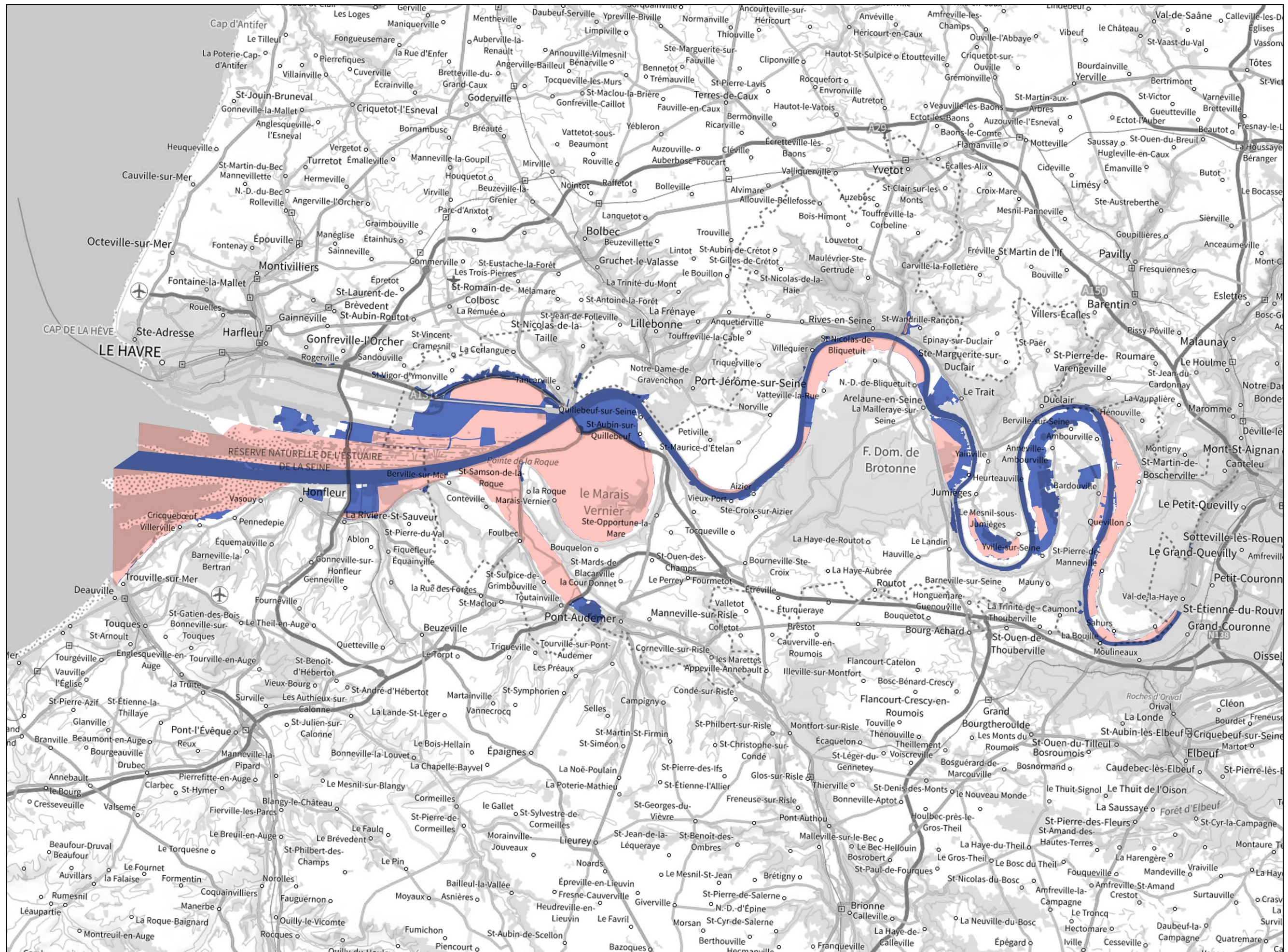


Projet d'extension du site Natura 2000 FR2310044 - concertation initiale - 01/09/2022

 Périmètre actuel

 Projet d'extension



Sources :

 - DREAL Normandie

Production :

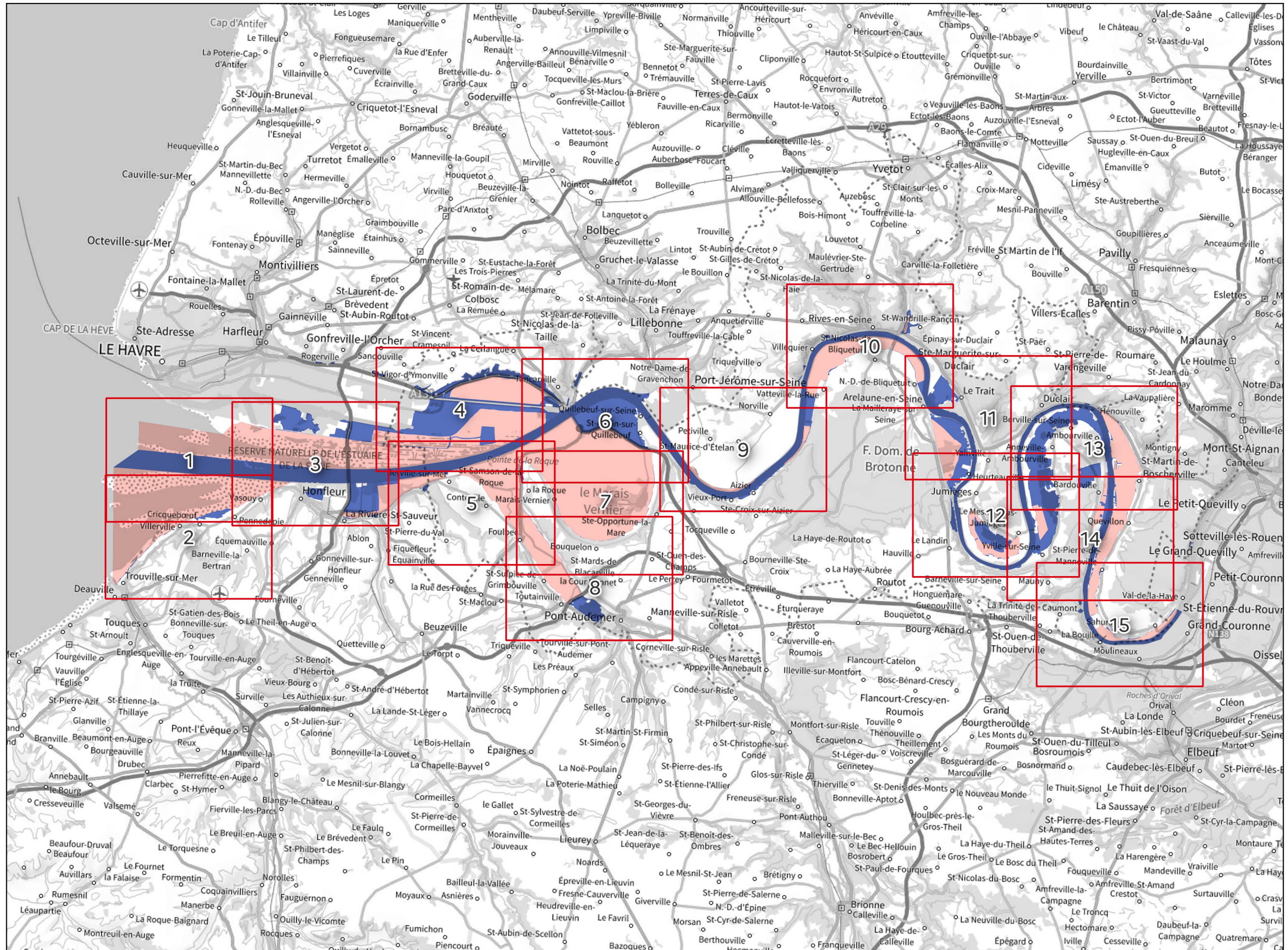
 DREAL Normandie

 le 02/09/2022

Projet d'extension du site Natura 2000 FR2310044 - concertation initiale - 01/09/2022

Carte d'assemblage

Périmètre actuel
 Projet d'extension



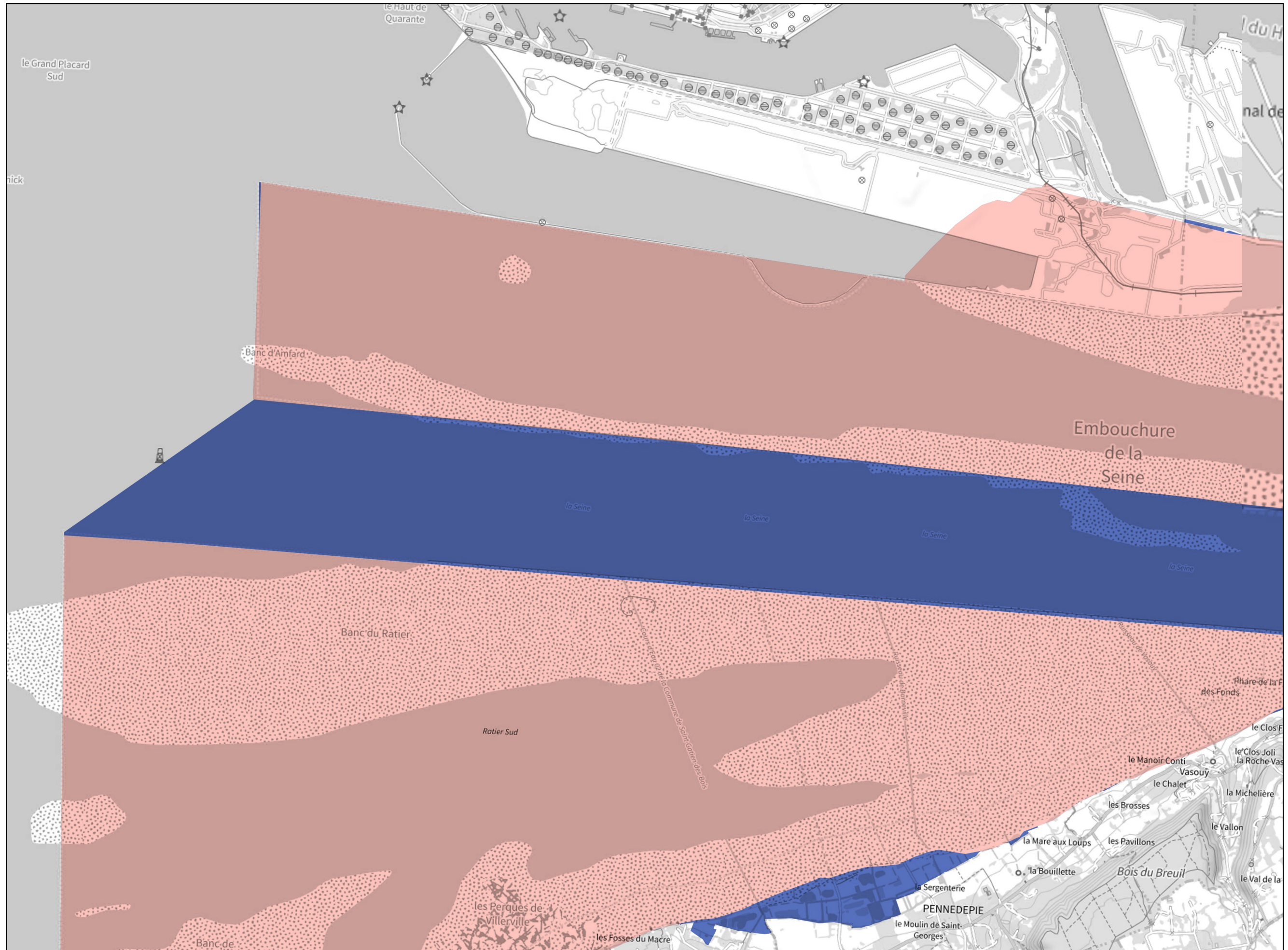
Sources :
- DREAL Normandie

Production :
DREAL Normandie
le 02/09/2022

Projet d'extension du site Natura 2000 FR2310044 - concertation initiale - 01/09/2022

Carte 1 / 15


- Périmètre actuel
- Projet d'extension

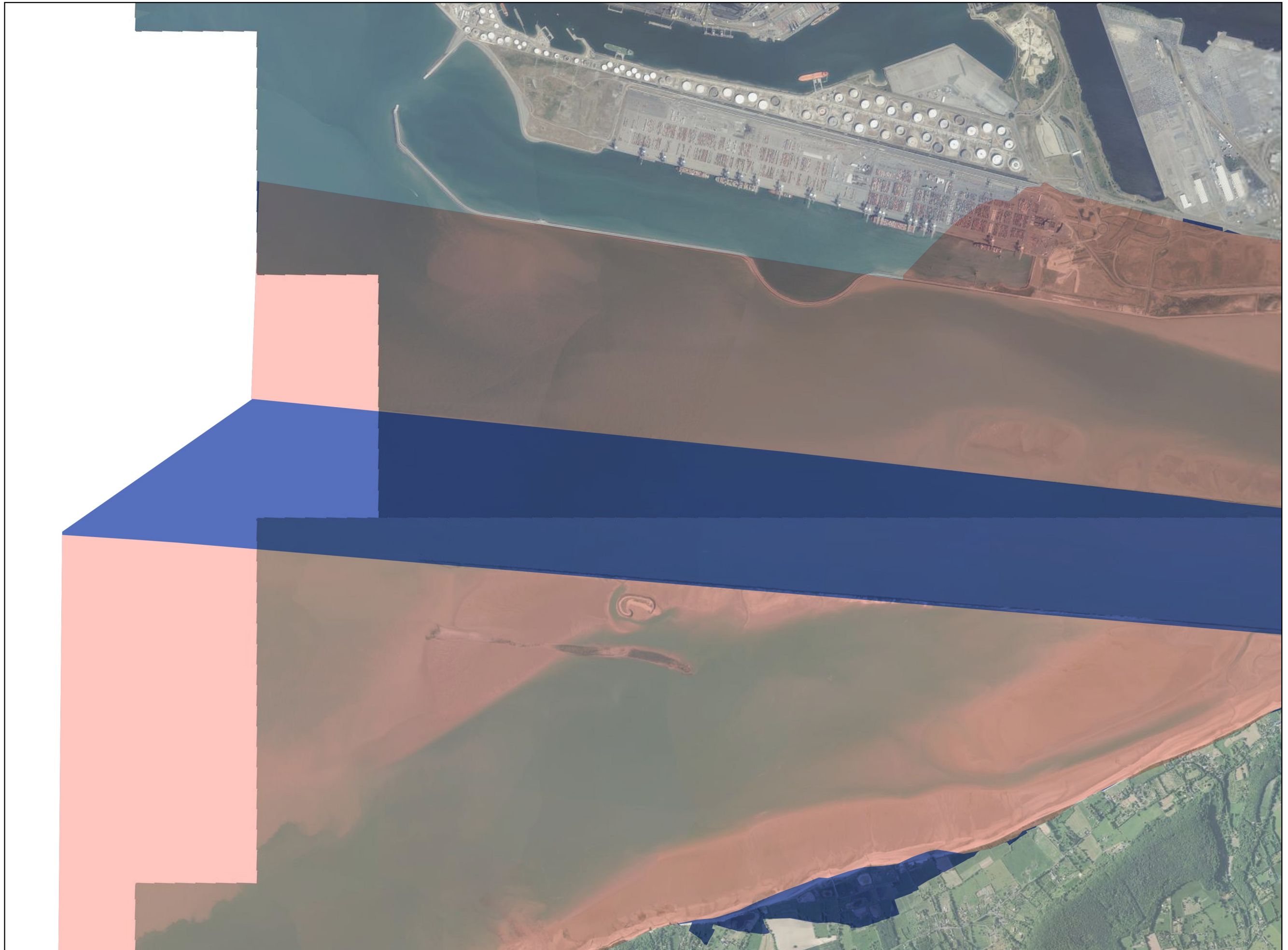


Sources :
- DREAL Normandie

Production :
DREAL Normandie
le 02/09/2022

 Périmètre actuel

 Projet d'extension



0 0,5 1 km

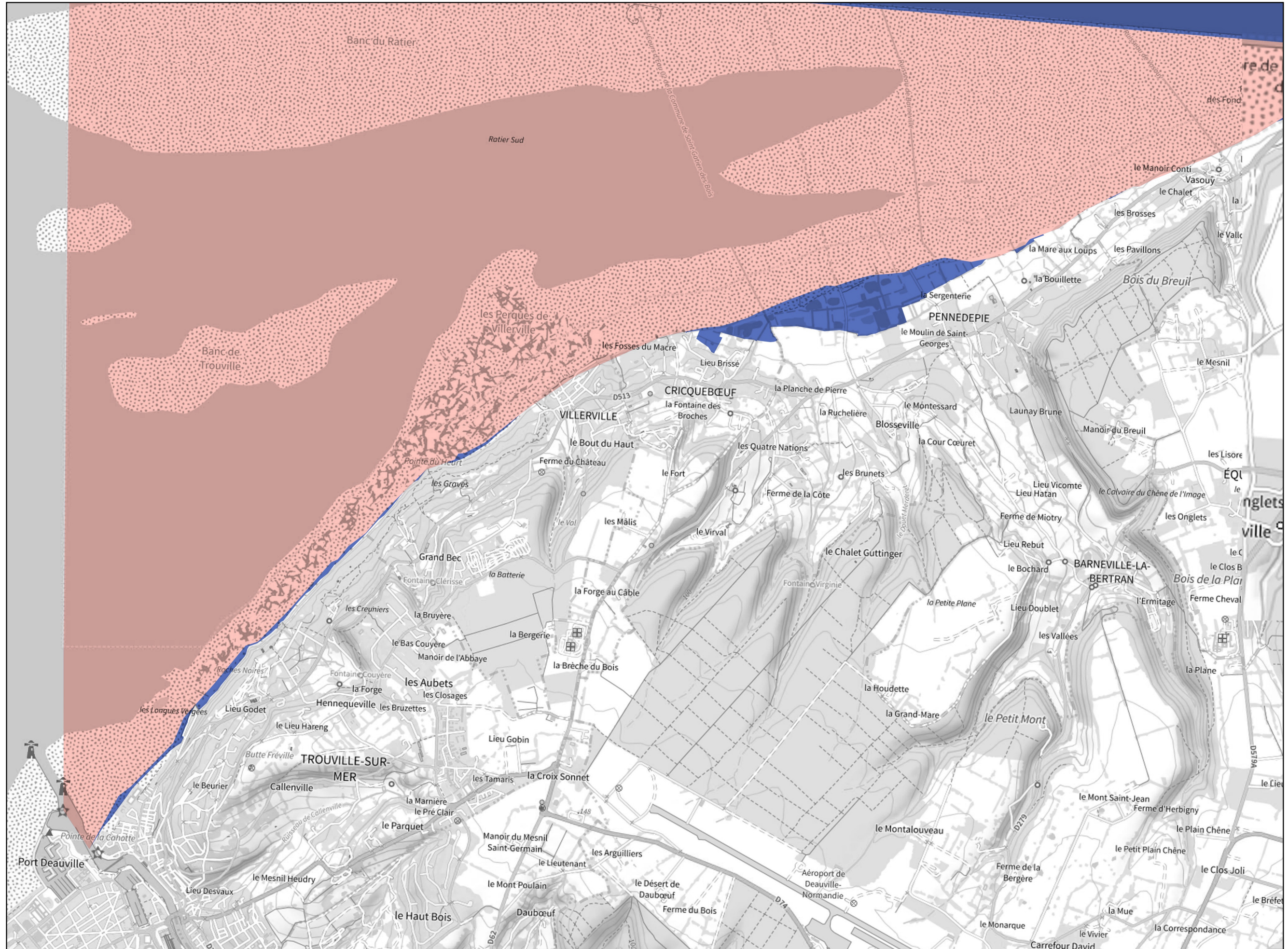
Sources :
- DREAL Normandie

Production :
DREAL Normandie
le 02/09/2022

Projet d'extension du site Natura 2000 FR2310044 - concertation initiale - 01/09/2022

Carte 2 / 15

■ Périmètre actuel
■ Projet d'extension





Sources :
- DREAL Normandie

Production :
DREAL Normandie
le 02/09/2022

Projet d'extension du site Natura 2000 FR2310044 - concertation initiale - 01/09/2022

Carte 2 / 15

 Périmètre actuel

 Projet d'extension





0 0,5 1 km

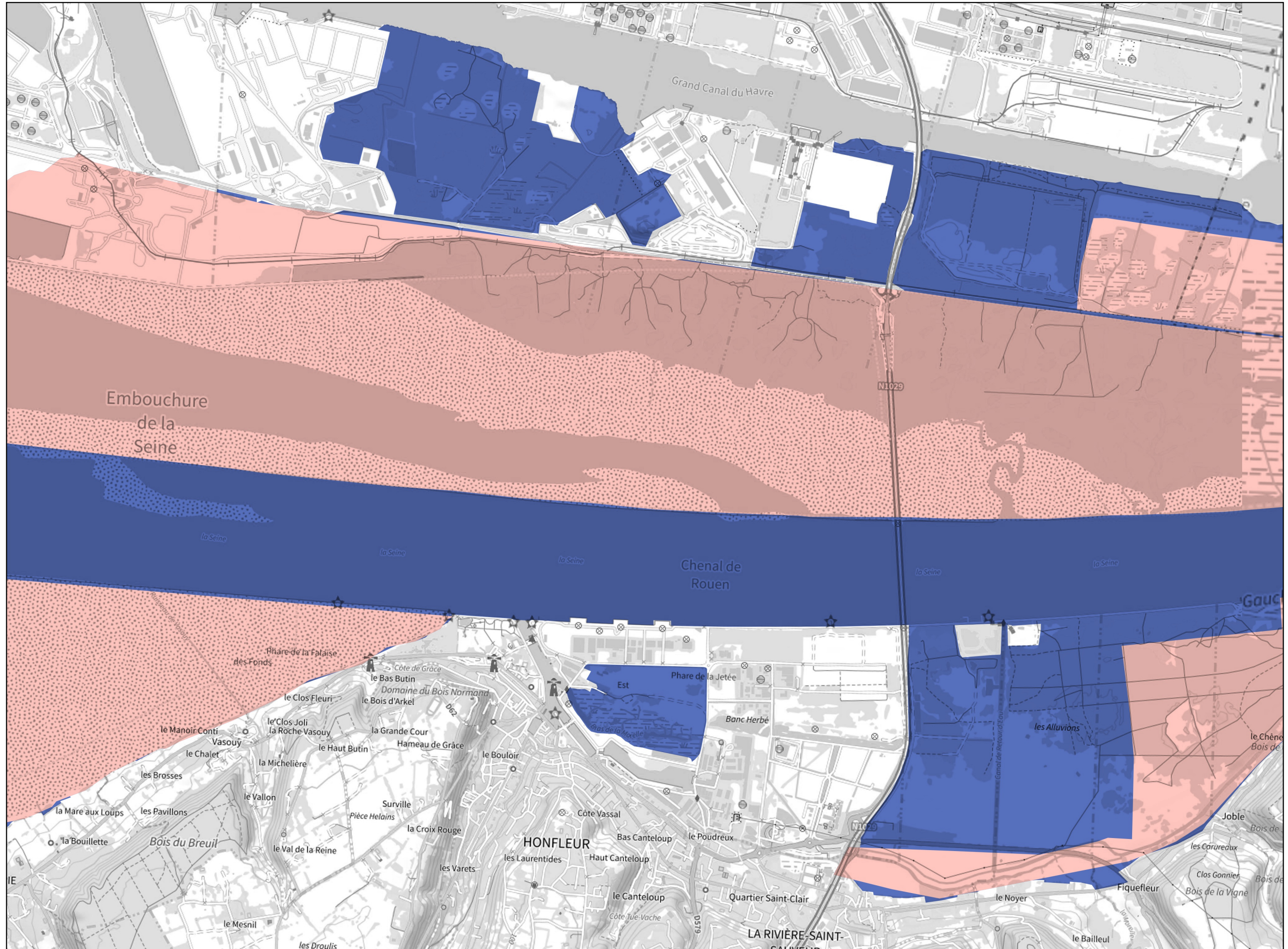
Sources :
- DREAL Normandie

Production :
DREAL Normandie
le 02/09/2022

Projet d'extension du site Natura 2000 FR2310044 - concertation initiale - 01/09/2022

Carte 3 / 15

-  Périmètre actuel
-  Projet d'extension



0 0,5 1 km

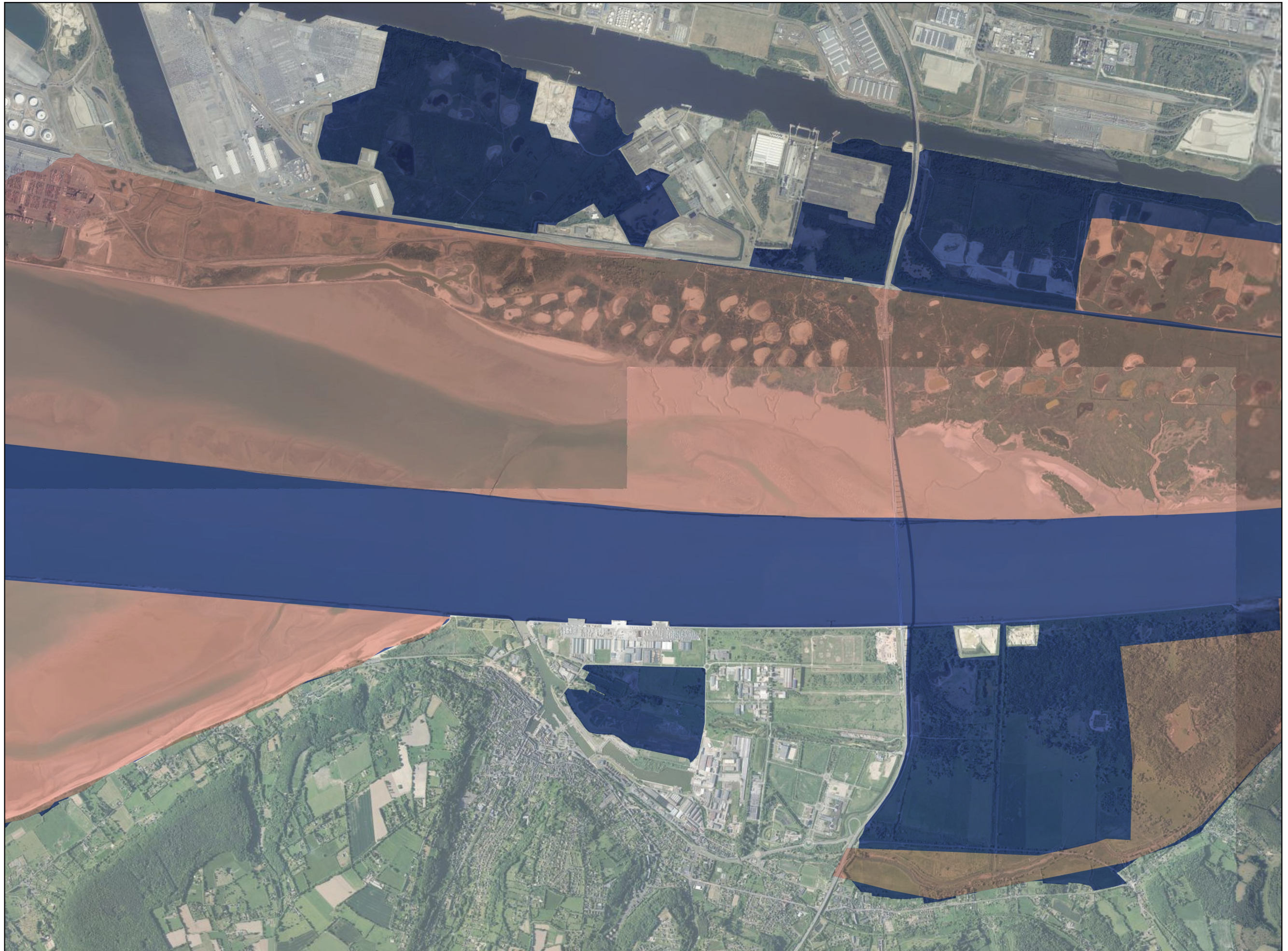
Sources :
- DREAL Normandie

Production :
DREAL Normandie
le 02/09/2022

Projet d'extension du site Natura 2000 FR2310044 - concertation initiale - 01/09/2022

Carte 3 / 15

■ Périmètre actuel
■ Projet d'extension





0 0,5 1 km

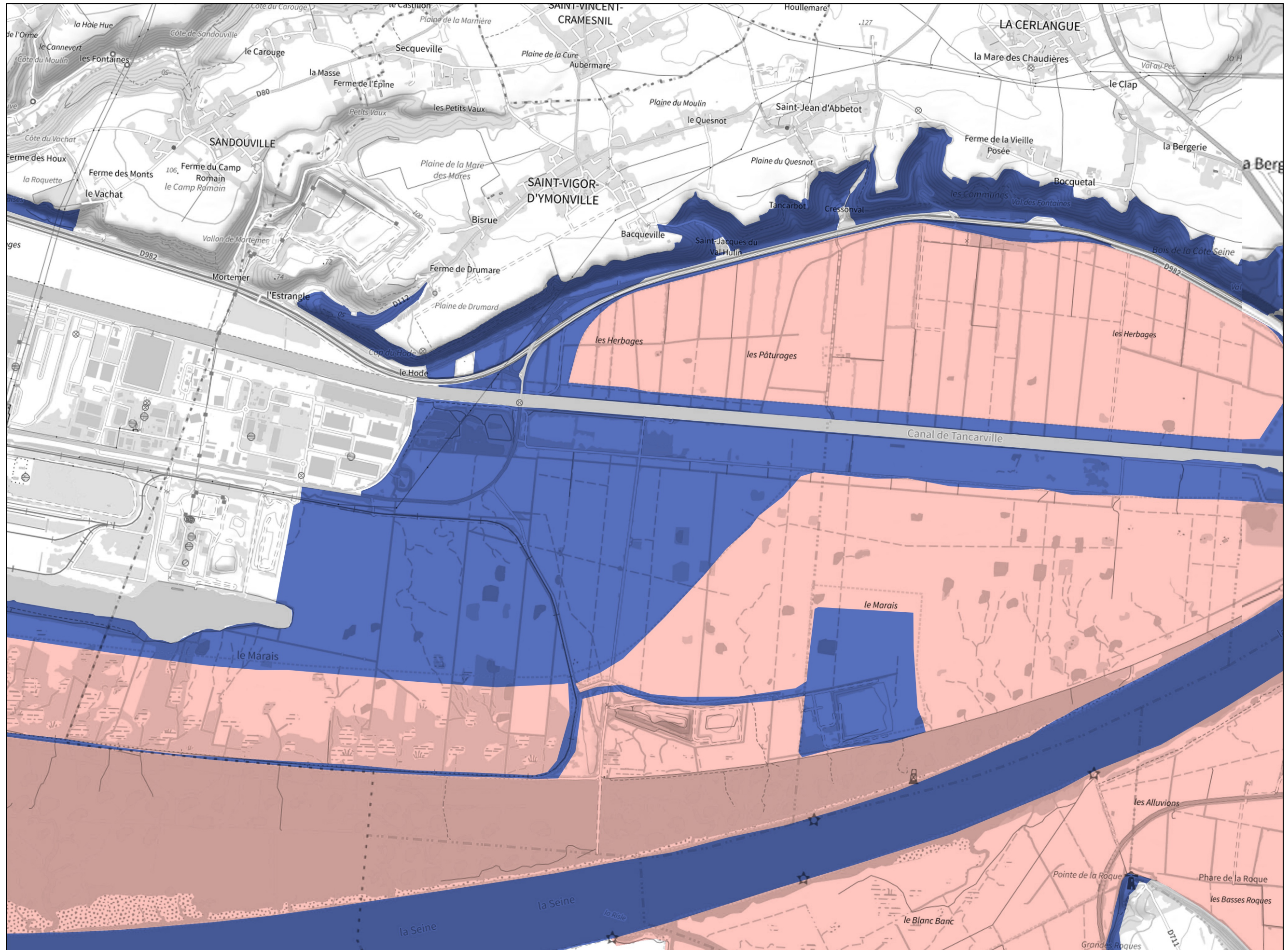
Sources :
- DREAL Normandie

Production :
DREAL Normandie
le 02/09/2022

Projet d'extension du site Natura 2000 FR2310044 - concertation initiale - 01/09/2022

Carte 4 / 15

-  Périmètre actuel
-  Projet d'extension




0 0,5 1 km


Sources :
- DREAL Normandie

Production :
DREAL Normandie
le 02/09/2022

Projet d'extension du site Natura 2000 FR2310044 - concertation initiale - 01/09/2022

Carte 4 / 15

 Périmètre actuel

 Projet d'extension





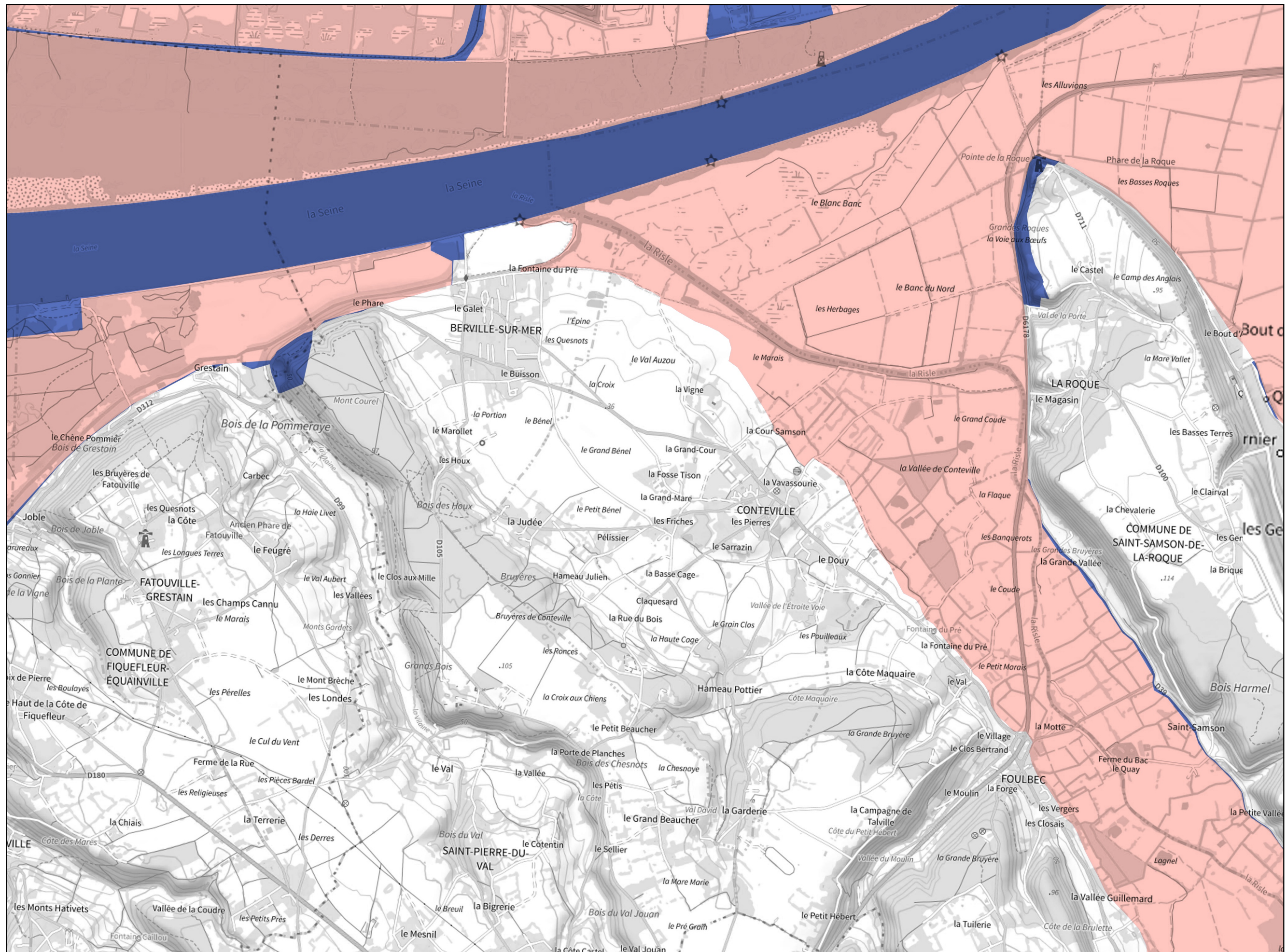
Sources :
- DREAL Normandie

Production :
DREAL Normandie
le 02/09/2022

Projet d'extension du site Natura 2000 FR2310044 - concertation initiale - 01/09/2022

Carte 5 / 15

 Périmètre actuel
 Projet d'extension





Sources :
 - DREAL Normandie

Production :
 DREAL Normandie
 le 02/09/2022

Projet d'extension du site Natura 2000 FR2310044 - concertation initiale - 01/09/2022

Carte 5 / 15

-  Périmètre actuel
-  Projet d'extension





0 0,5 1 km

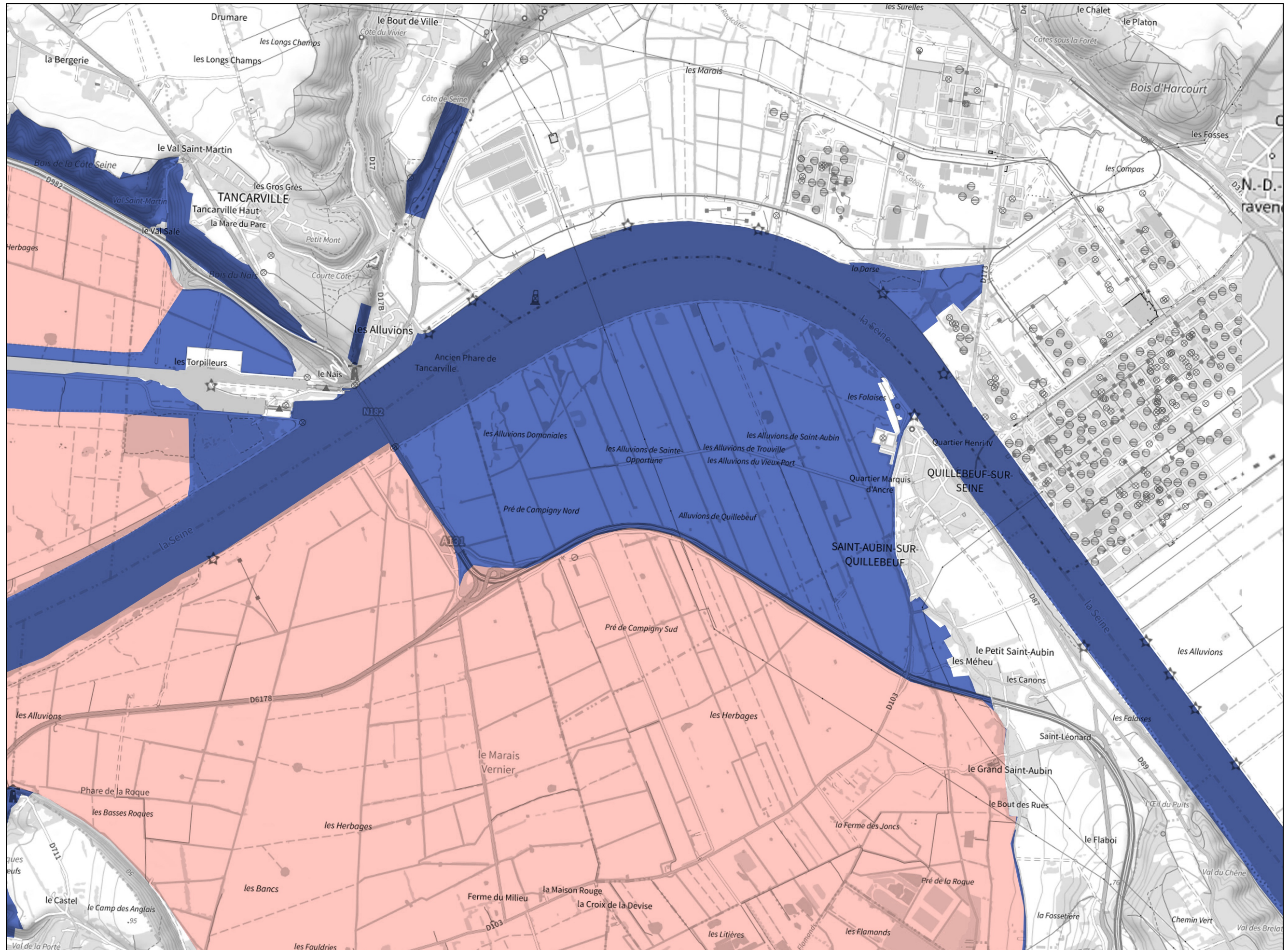
Sources :
- DREAL Normandie

Production :
DREAL Normandie
le 02/09/2022

Projet d'extension du site Natura 2000 FR2310044 - concertation initiale - 01/09/2022

Carte 6 / 15

-  Périmètre actuel
-  Projet d'extension





0 0,5 1 km

Sources :
- DREAL Normandie

Production :
DREAL Normandie
le 02/09/2022

Projet d'extension du site Natura 2000 FR2310044 - concertation initiale - 01/09/2022

Carte 6 / 15

-  Périmètre actuel
-  Projet d'extension





0 0,5 1 km

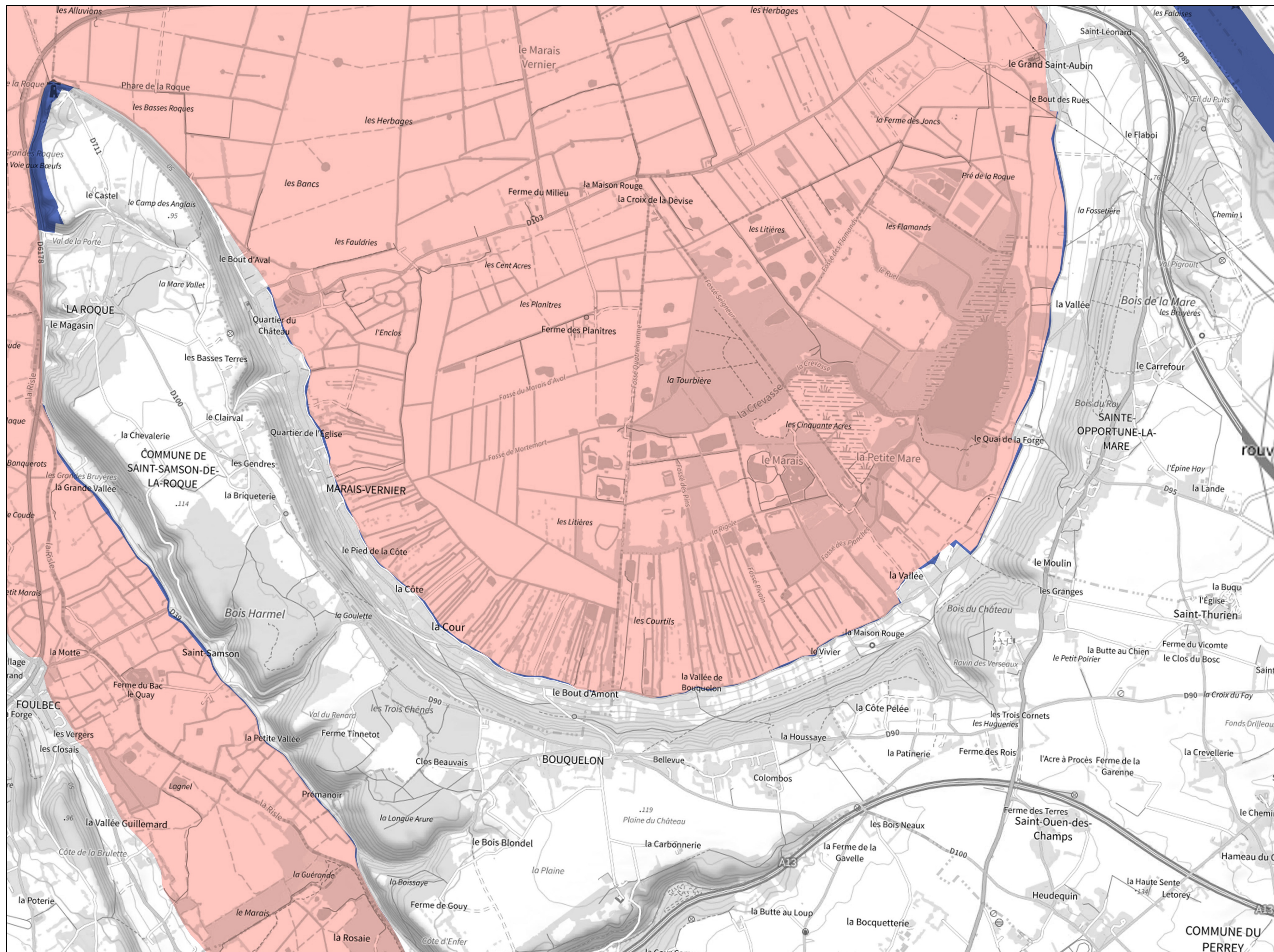
Sources :
- DREAL Normandie

Production :
DREAL Normandie
le 02/09/2022

Projet d'extension du site Natura 2000 FR2310044 - concertation initiale - 01/09/2022

Carte 7 / 15

 Périmètre actuel
 Projet d'extension





0 0,5 1 km

Sources :
 - DREAL Normandie

Production :
 DREAL Normandie
 le 02/09/2022

Projet d'extension du site Natura 2000 FR2310044 - concertation initiale - 01/09/2022

Carte 7 / 15

-  Périmètre actuel
-  Projet d'extension



0 0,5 1 km

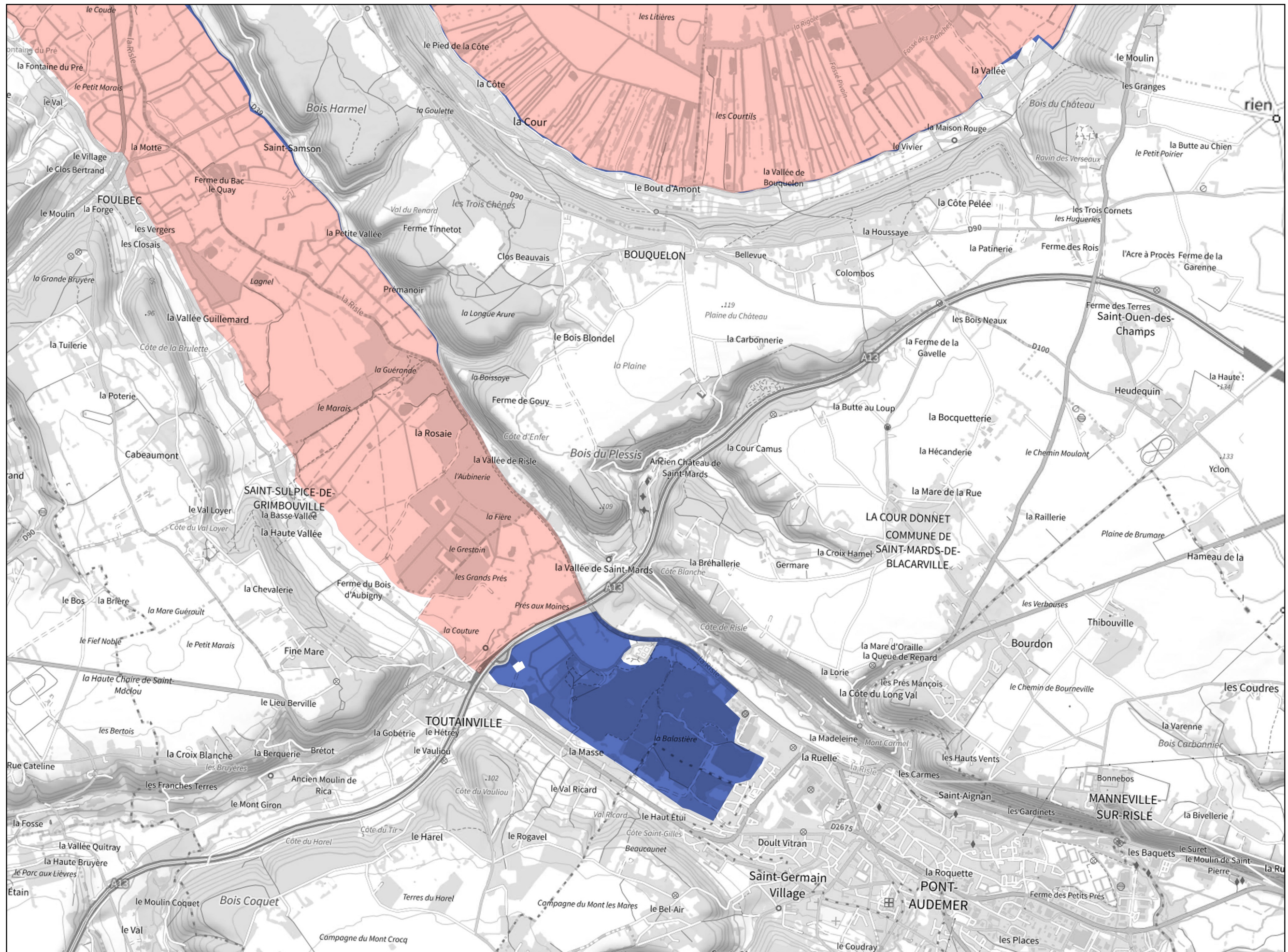
Sources :
- DREAL Normandie

Production :
DREAL Normandie
le 02/09/2022

Projet d'extension du site Natura 2000 FR2310044 - concertation initiale - 01/09/2022

Carte 8 / 15

■ Périmètre actuel
■ Projet d'extension





0 0,5 1 km

Sources :
- DREAL Normandie

Production :
DREAL Normandie
le 02/09/2022

Projet d'extension du site Natura 2000 FR2310044 - concertation initiale - 01/09/2022

Carte 8 / 15

-  Périmètre actuel
-  Projet d'extension





0 0,5 1 km

Sources :
- DREAL Normandie

Production :
DREAL Normandie
le 02/09/2022

Projet d'extension du site Natura 2000 FR2310044 - concertation initiale - 01/09/2022

Carte 9 / 15

-  Périmètre actuel
-  Projet d'extension





Sources :
- DREAL Normandie

Production :
DREAL Normandie
le 02/09/2022

Projet d'extension du site Natura 2000 FR2310044 - concertation initiale - 01/09/2022

Carte 9 / 15

-  Périmètre actuel
-  Projet d'extension





0 0,5 1 km

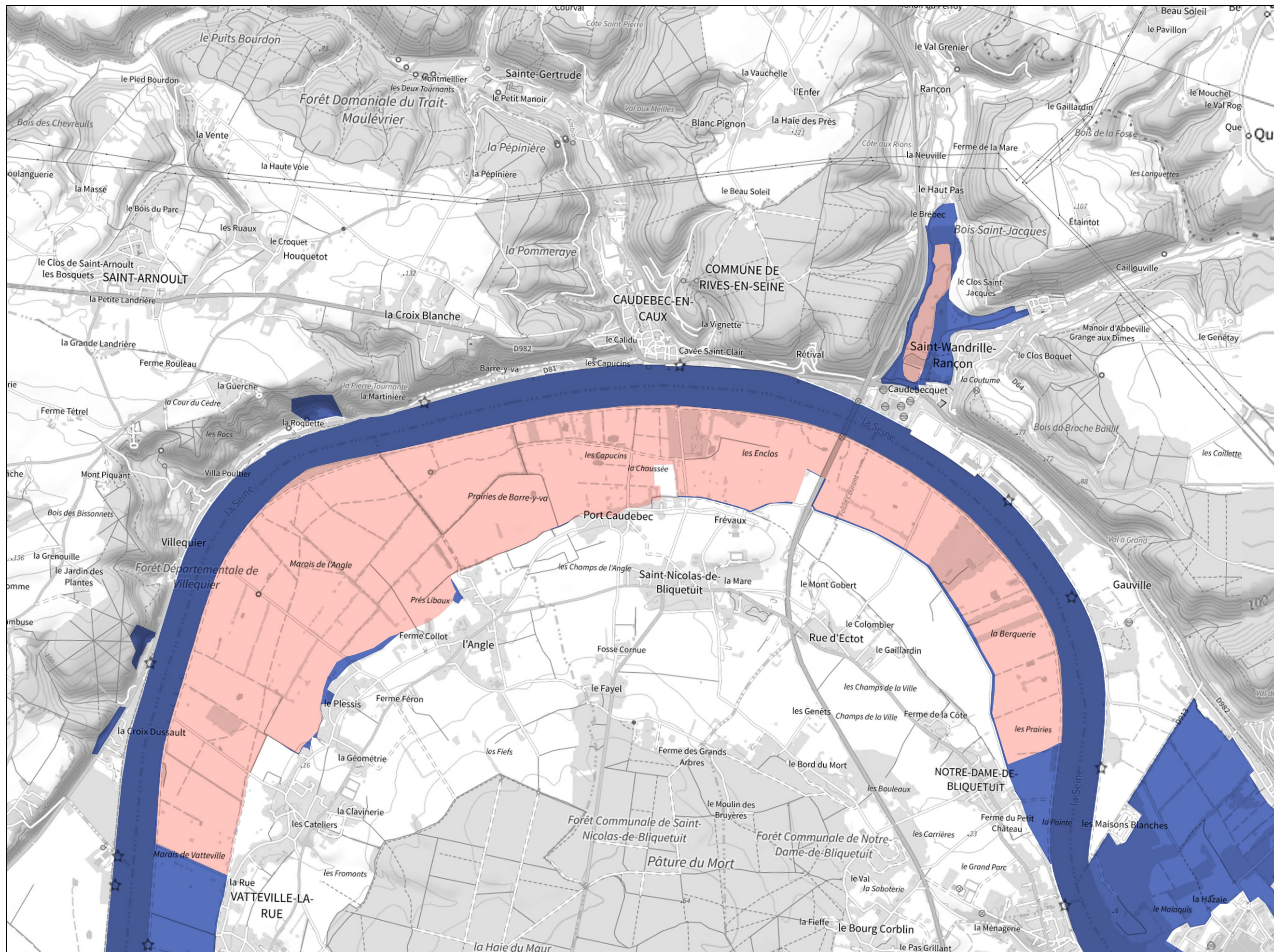
Sources :
- DREAL Normandie

Production :
DREAL Normandie
le 02/09/2022

Projet d'extension du site Natura 2000 FR2310044 - concertation initiale - 01/09/2022

Carte 10 / 15

 Périmètre actuel
 Projet d'extension





0 0,5 1 km

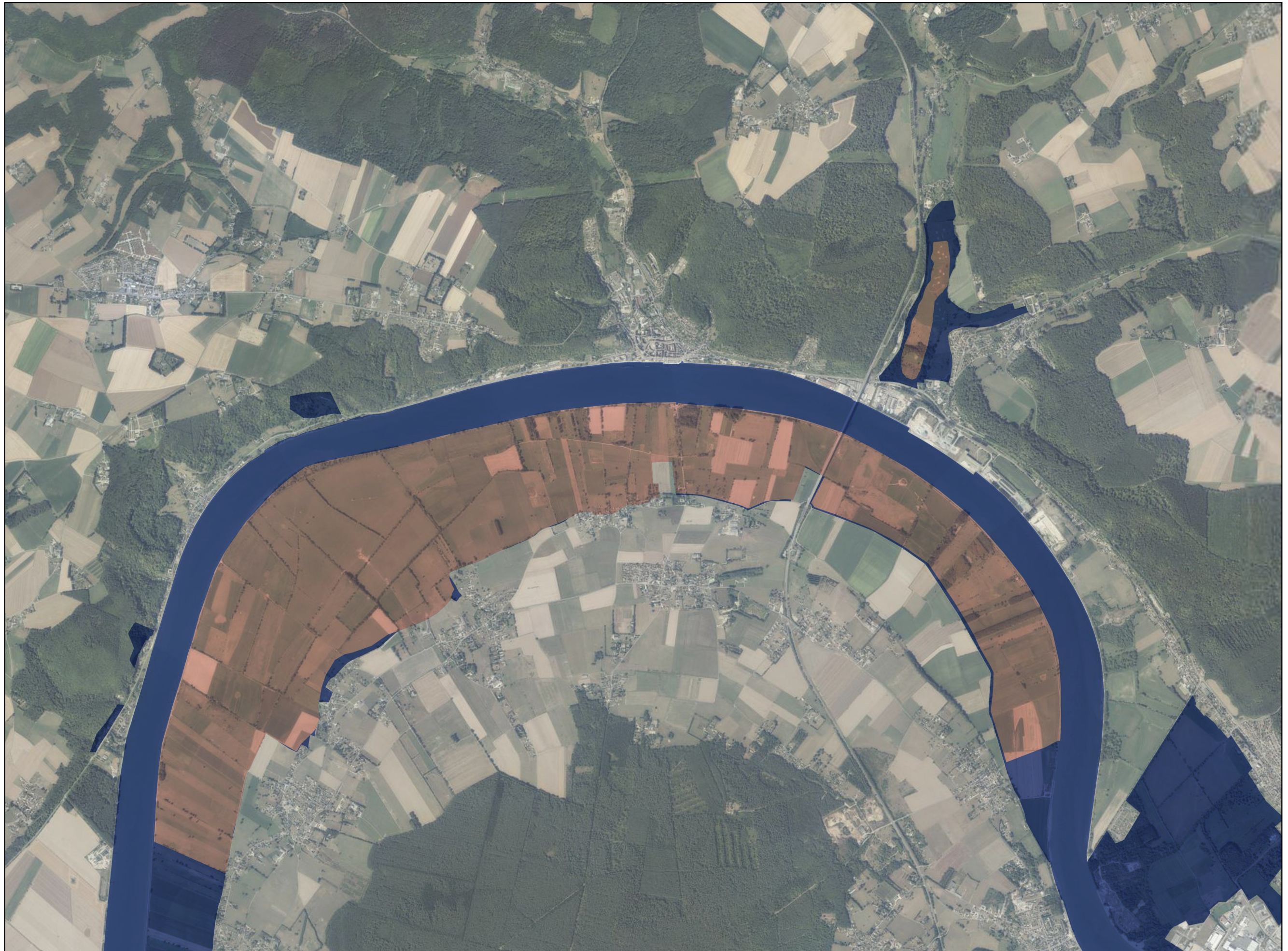
Sources :
 - DREAL Normandie

Production :
 DREAL Normandie
 le 02/09/2022

Projet d'extension du site Natura 2000 FR2310044 - concertation initiale - 01/09/2022

Carte 10 / 15

-  Périmètre actuel
-  Projet d'extension





0 0,5 1 km

Sources :
- DREAL Normandie

Production :
DREAL Normandie
le 02/09/2022

Projet d'extension du site Natura 2000 FR2310044 - concertation initiale - 01/09/2022

Carte 11 / 15

 Périmètre actuel
 Projet d'extension



0 0,5 1 km

Sources :
- DREAL Normandie

Production :
DREAL Normandie
le 02/09/2022

 Périmètre actuel

 Projet d'extension




0 0,5 1 km


Sources :
- DREAL Normandie

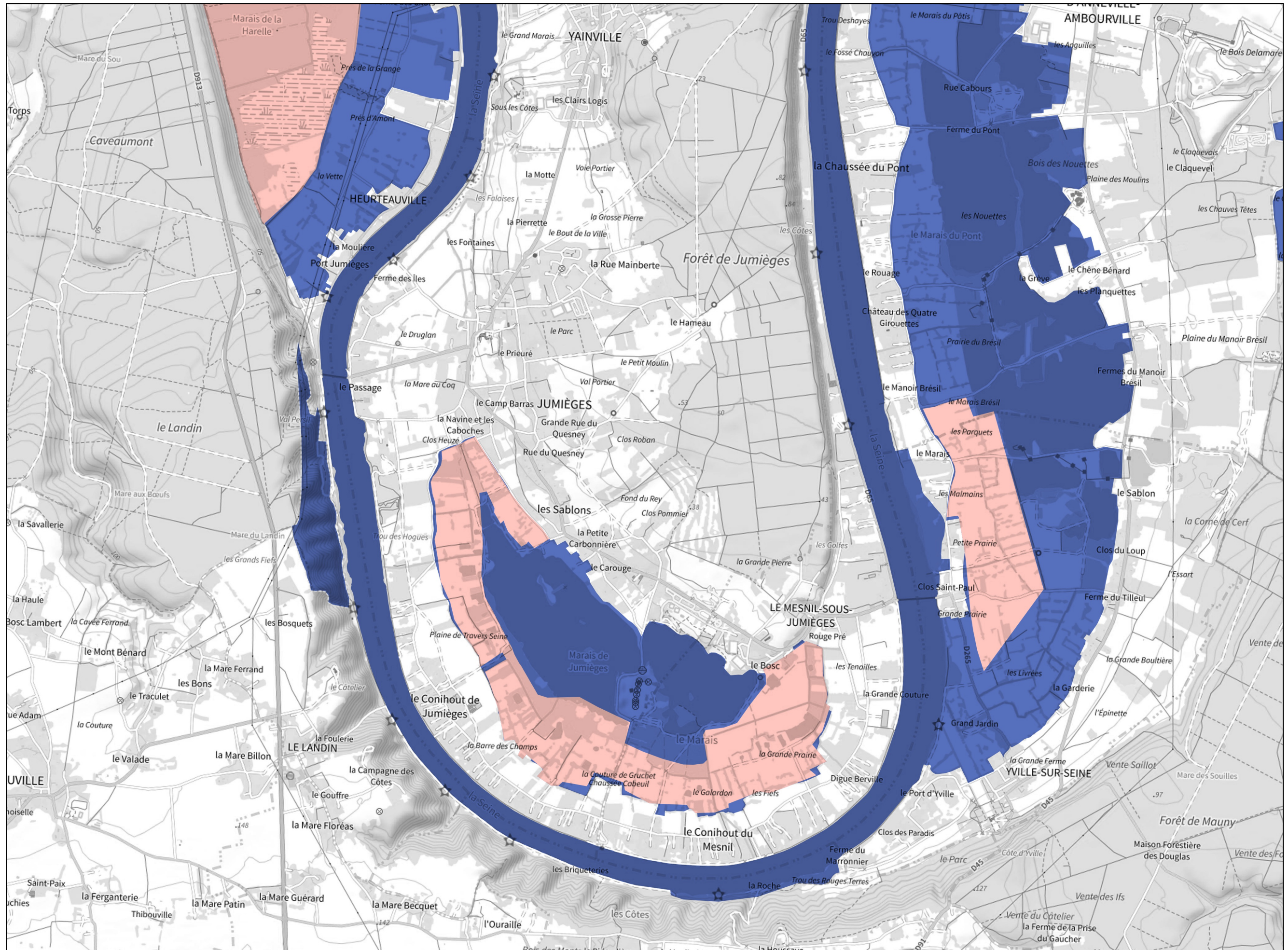
Production :
DREAL Normandie
le 02/09/2022

Projet d'extension du site Natura 2000 FR2310044 - concertation initiale - 01/09/2022

Carte 12 / 15

 Périmètre actuel



 Projet d'extension

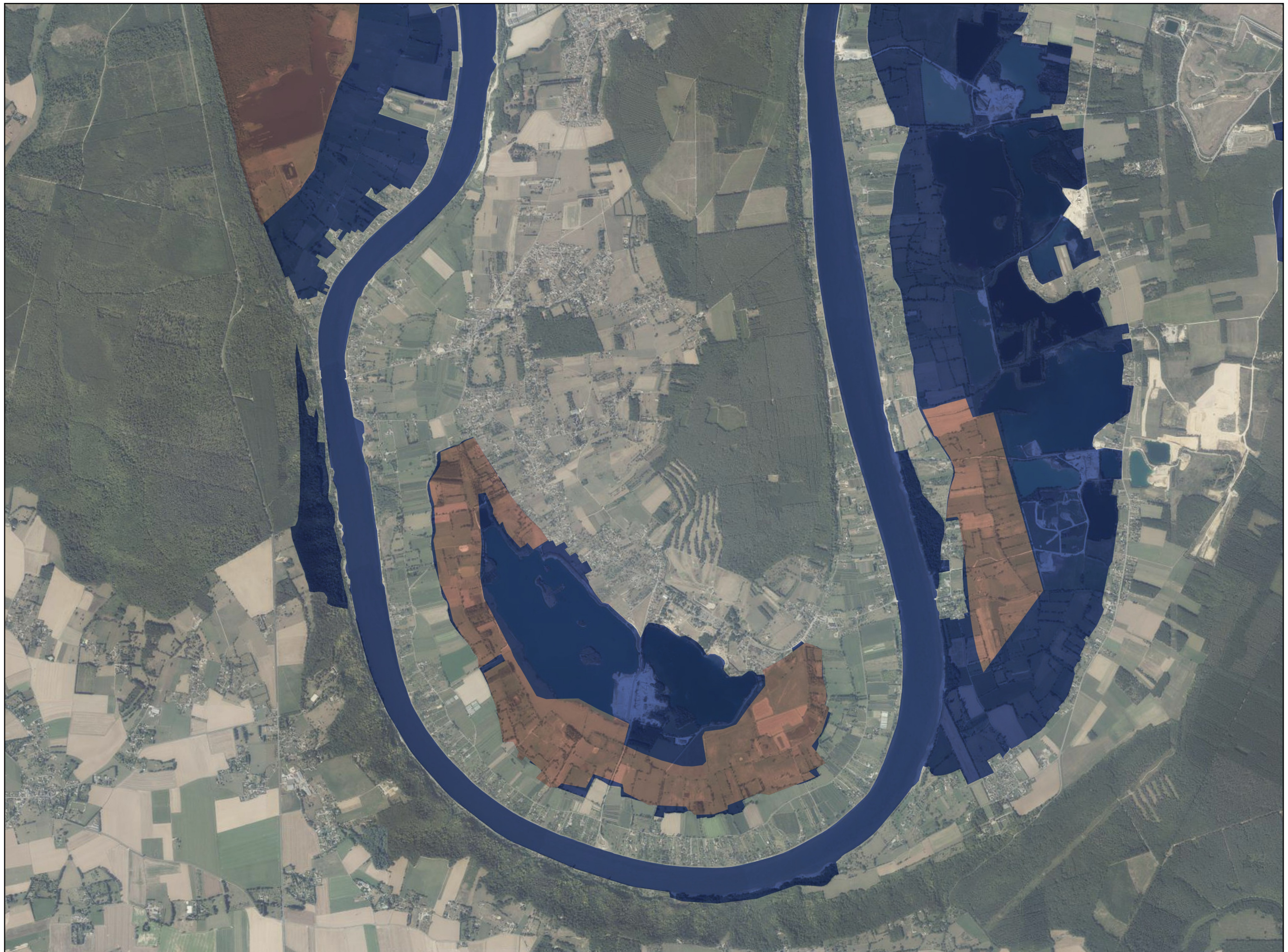


0 0,5 1 km

Sources :
- DREAL Normandie

Production :
DREAL Normandie
le 02/09/2022

-  Périmètre actuel
-  Projet d'extension



0 0,5 1 km

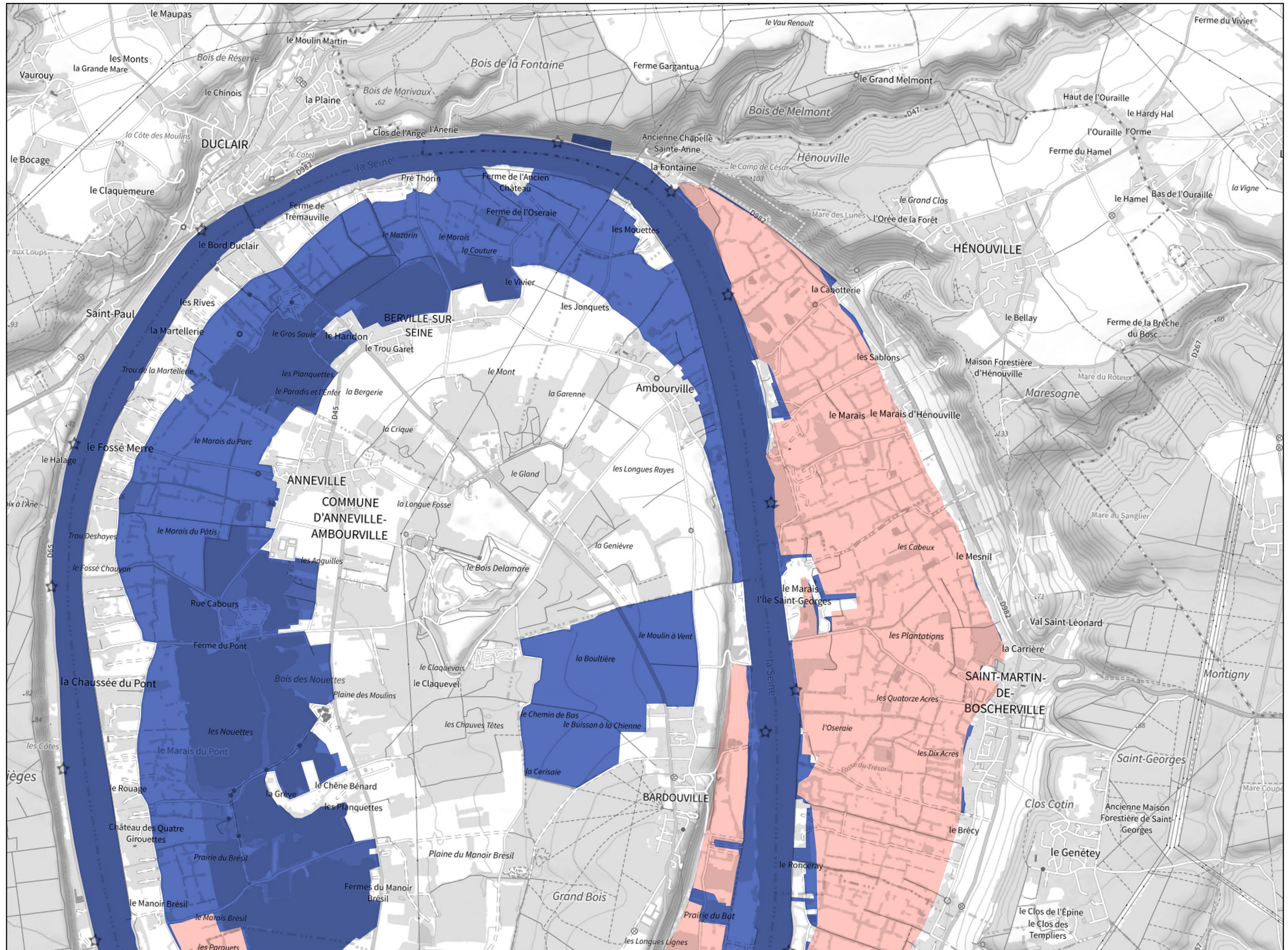
Sources :
- DREAL Normandie

Production :
DREAL Normandie
le 02/09/2022

Projet d'extension du site Natura 2000 FR2310044 - concertation initiale - 01/09/2022

Carte 13 / 15

■ Périmètre actuel
■ Projet d'extension





Sources :
- DREAL Normandie

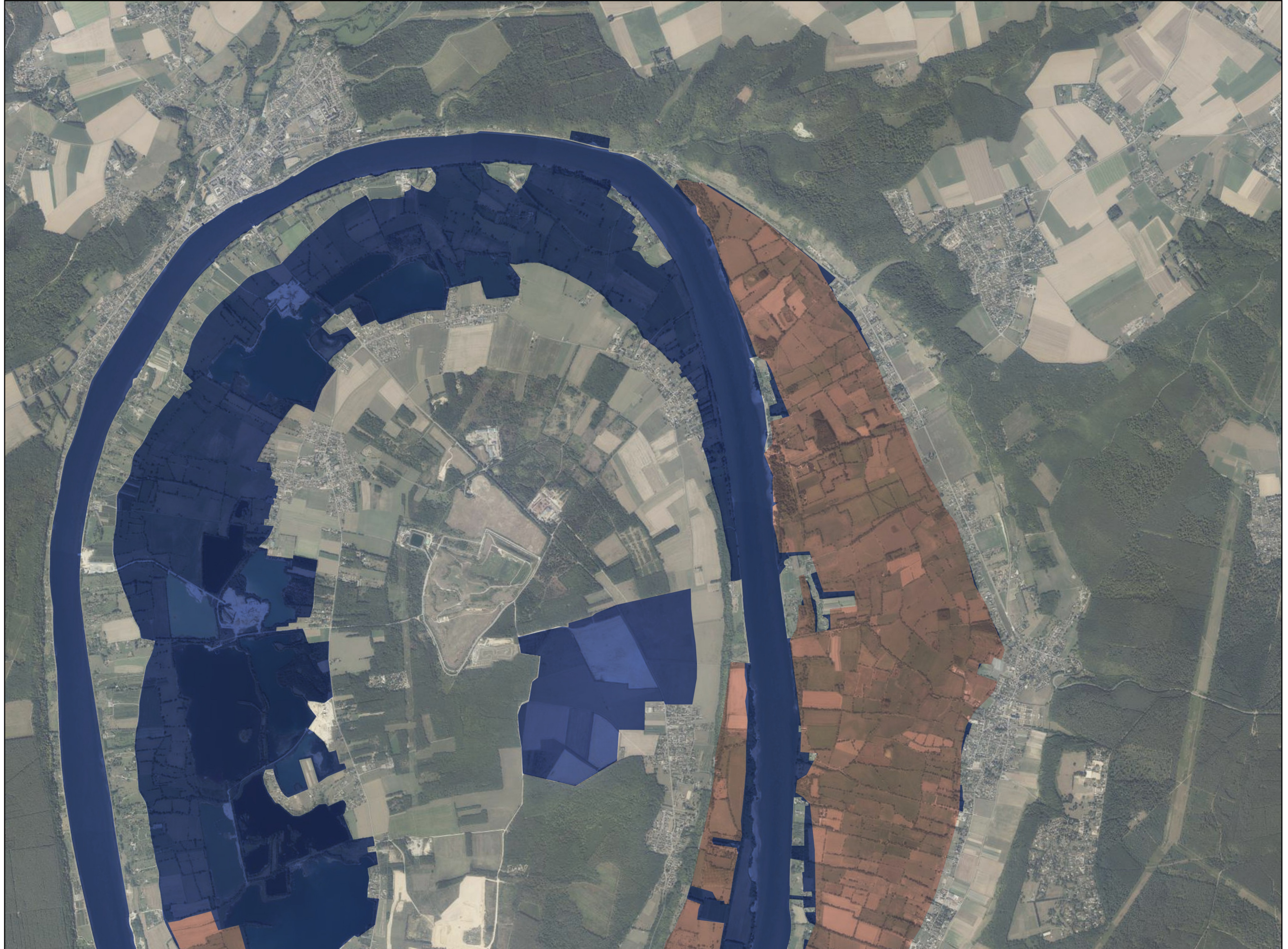
Production :
DREAL Normandie
le 02/09/2022

Projet d'extension du site Natura 2000 FR2310044 - concertation initiale - 01/09/2022

Carte 13 / 15

 Périmètre actuel

 Projet d'extension



0 0,5 1 km

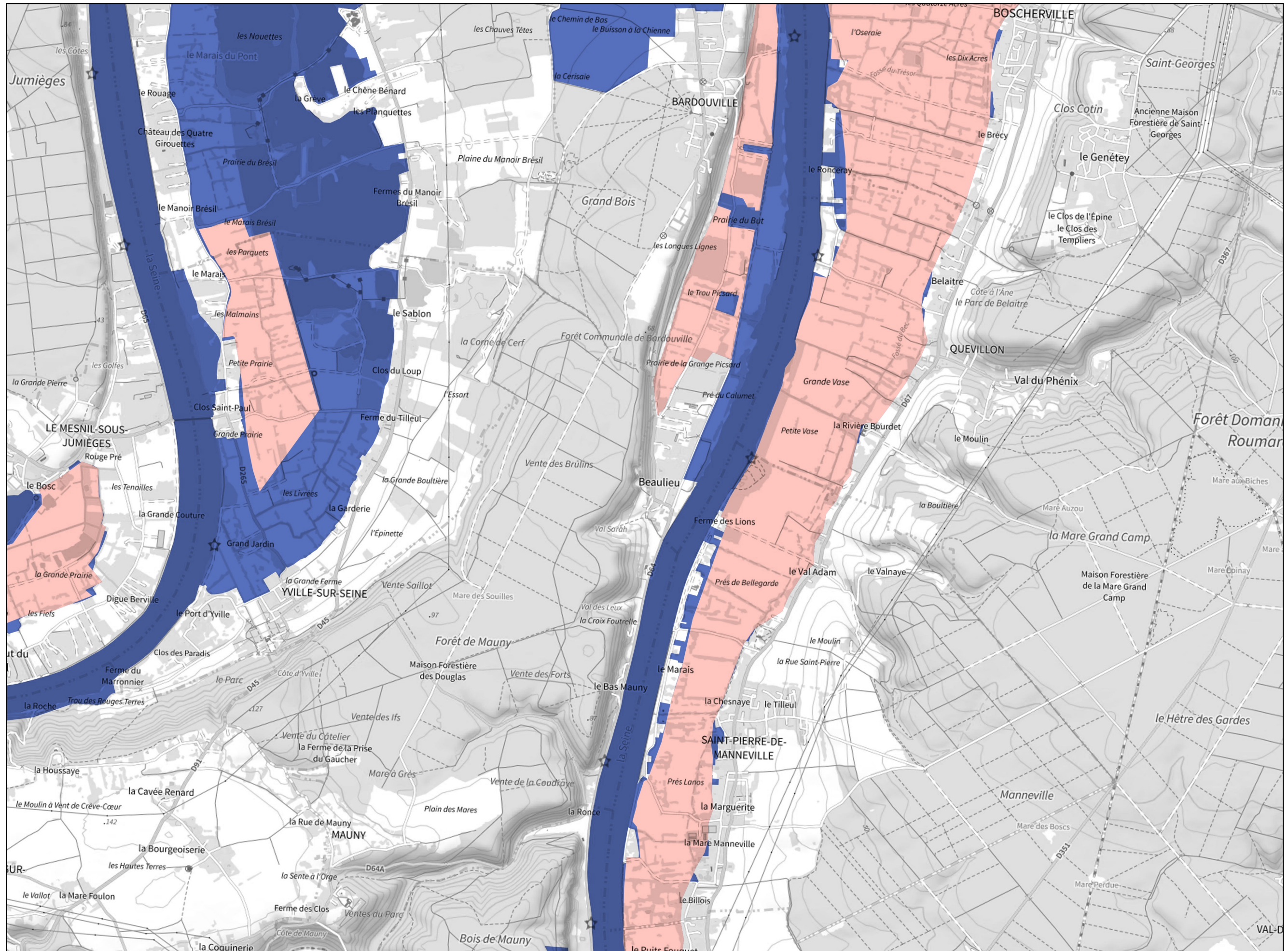
Sources :
- DREAL Normandie

Production :
DREAL Normandie
le 02/09/2022

Projet d'extension du site Natura 2000 FR2310044 - concertation initiale - 01/09/2022

Carte 14 / 15

- Périmètre actuel
- Projet d'extension





0 0,5 1 km

Sources :
- DREAL Normandie

Production :
DREAL Normandie
le 02/09/2022

Projet d'extension du site Natura 2000 FR2310044 - concertation initiale - 01/09/2022

Carte 14 / 15

-  Périmètre actuel
-  Projet d'extension





0 0,5 1 km

Sources :
- DREAL Normandie

Production :
DREAL Normandie
le 02/09/2022

Projet d'extension du site Natura 2000 FR2310044 - concertation initiale - 01/09/2022

Carte 15 / 15

 Périmètre actuel
 Projet d'extension





0 0,5 1 km

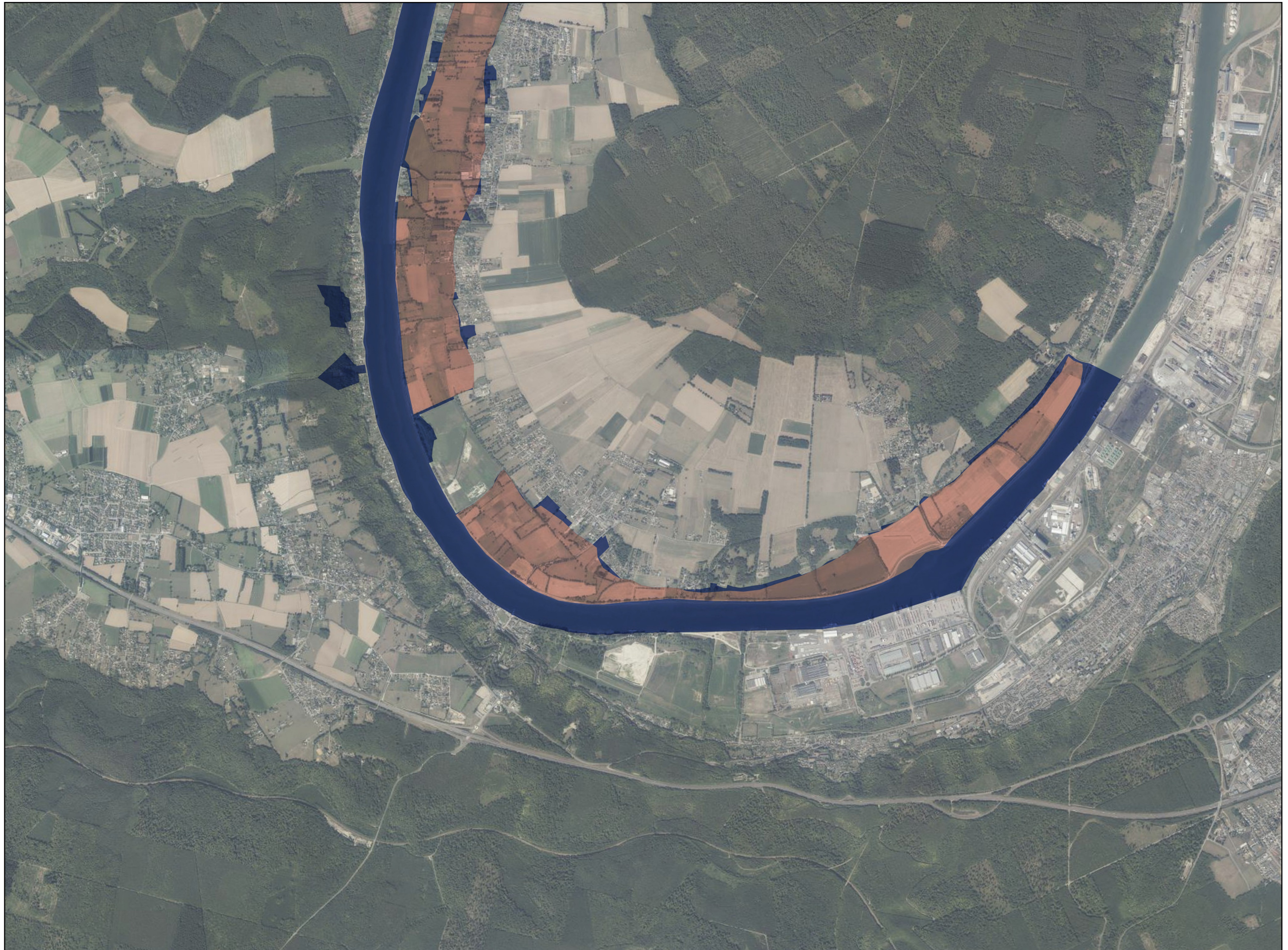
Sources :
 - DREAL Normandie

Production :
 DREAL Normandie
 le 02/09/2022

Projet d'extension du site Natura 2000 FR2310044 - concertation initiale - 01/09/2022

Carte 15 / 15

-  Périmètre actuel
-  Projet d'extension



0 0,5 1 km

Sources :
- DREAL Normandie

Production :
DREAL Normandie
le 02/09/2022